


















PPR GARONNE SUPERIEURE
 Carte des Enjeux
 Commune de Cierp Gaud
 Dossier N°: 17.31.Y881
 P.P.R. approuvé
 Le: 20 DEC 2007
 Date: le 01 Décembre 2007

	ZONE DE CENTRE URBAIN		ZONE NATURELLE RESERVEE
	ZONE D'ACTIVITE COMMERCIALE		PARC COMMUNAL DE PROMENADE
	ZONE D'ACTIVITE INDUSTRIELLE		EQUIPEMENTS SPORTIFS ET LOISIRS
	ZONE D'HABITAT A DOMINANTE PAVILLONNAIRE		ZONE D'HABITAT ET CONSTRUCTIONS EPARSEES
	ZONE RESERVEE A LA COLLECTIVITE		PROJET DE LOTISSEMENT
	PROJET COMMUNAL		PROJET DE ZONE D'ACTIVITE
	BATIMENT PRIVE RECEVANT DU PUBLIC		BATIMENT OU ESPACE PUBLIC RECEVANT DU PUBLIC
	STATION D'EPURATION		PLUS HAUTES EAUX CONNUES
	STATION DE TRAITEMENT / RESERVOIR D'EAU POTABLE		
	POSTE DE RELEVAGE D'EAUX USEES		