






**Nom des sites NATURA2000 :**




- FR7300880 - DH - Haute vallée d'Oo
- FR7300881 - DH - Haute vallée de la Pique
- FR7312009 - DO - Vallées du Lis, de la Pique et d'Oo
- FR7300883 - DH - Haute vallée de la Garonne
- FR7300884 - DH - Zones rupestres xérothermiques du bassin de Marignac, Saint-Béat, pic du Gar, montagne de Rié
- FR7300885 - DH - Chainons calcaires du Piémont Commingeois
- FR7300887 - DH - Côtes de Biell et de Montoussé
- FR7301822 - DH - Garonne aval et Ariège
- FR7312014 - DO - Vallée de la Garonne de Muret à Moissac
- FR7301631 - DH - Vallées du tarn, de l'Aveyron, du Viaur, de l'Agout et du Gijou
- FR7301822 - DH - Garonne amont, Hers, Salat, Pique et Neste
- FR7312005 - DO - Haute vallée de la Garonne
- FR7312010 - DO - Vallée de la Garonne de Boussens à Carbonne

 Directive Oiseaux (DO)

 Directive Habitats (DH)

**Etat des approbations des DOCOBs**

-  en cours
-  DH réalisé et DO en cours
-  réalisé

-  Préfecture
-  Sous-Préfecture
-  cours d'eau principaux

FR73X : DOCOB réalisé  
FR73X : DOCOB en cours