









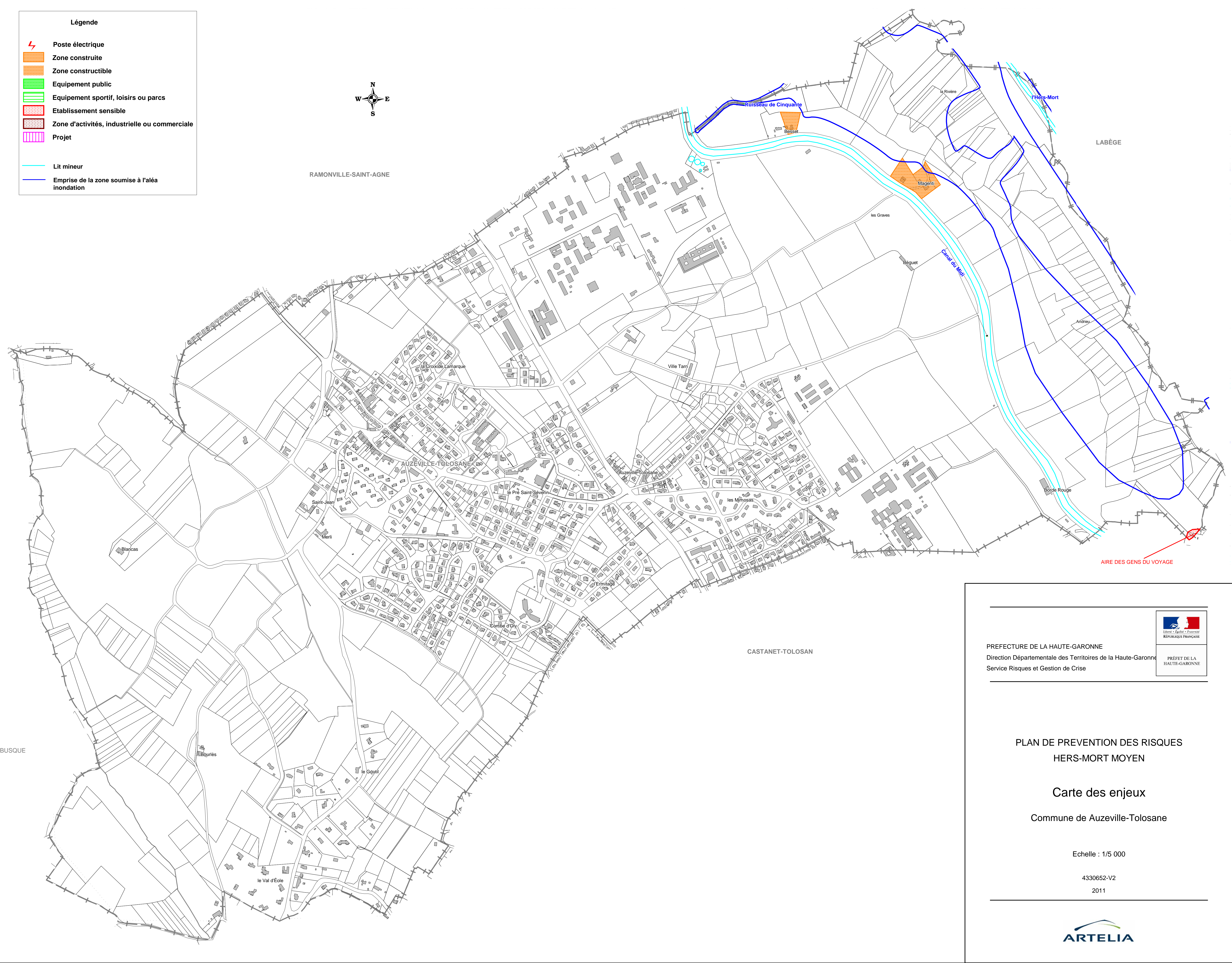



Légende

-  Poste électrique
-  Zone construite
-  Zone constructible
-  Equipement public
-  Equipement sportif, loisirs ou parcs
-  Etablissement sensible
-  Zone d'activités, industrielle ou commerciale
-  Projet
-  Lit mineur
-  Emprise de la zone soumise à l'aléa inondation



PREFECTURE DE LA HAUTE-GARONNE
 Direction Départementale des Territoires de la Haute-Garonne
 Service Risques et Gestion de Crise



**PLAN DE PREVENTION DES RISQUES
 HERS-MORT MOYEN**

Carte des enjeux

Commune de Auzéville-Tolosane

Echelle : 1/5 000

4330652-V2
 2011

