



Direction Départementale  
des Territoires  
de la Haute-Garonne  
Service Risques  
et Gestion de Crise



PRÉFECTURE  
DE LA  
HAUTE-GARONNE



Ministère de l'Écologie, du Développement durable et de l'Énergie

PLAN DE PREVENTION DES RISQUES NATURELS PREVISIBLES (P.P.R.)

CARTE DES ALEAS  
COMMUNE DE BINOS







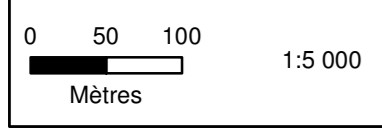
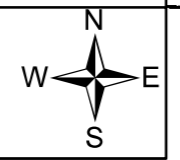
-  Limite de commune
-  Limite d'étude du PPR
-  Aléa faible (niveau 1)
-  Aléa moyen (niveau 2)
-  Aléa fort (niveau 3)
-  1-G2 Numéro et aléa de la zone

TABLEAU DES CODES ALEAS			
Aléas	Fort	Moyen	Faible
Glissement de terrain	G3	G2	G1
Chute de blocs	P3	P2	P1



DOCUMENT APPROUVE



©ONF/RTM-Fond BDPARCELLAIRE@IGN2009/Nd.L26

