









Direction Départementale
des Territoires
de la Haute-Garonne
Service Risques
et Gestion de Crise

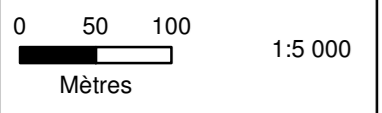
Ministère de l'Écologie,
du Développement
durable et de l'Énergie



PLAN DE PREVENTION DES RISQUES NATURELS PREVISIBLES (P.P.R.)

CARTE DES RISQUES
COMMUNE DE LEGE

-  Limite de commune
-  Limite d'étude du PPR
- Zones directement exposées aux risques**
 -  Zones à risque fort
 -  Zones à risque moyen ou faible
 -  Zones non directement exposées aux risques
-  Numéro et code de la zone



DOCUMENT APPROUVE
©ONF/RTM2012-Fond BD PARCELLAIRE@IGN2009/Nd.L26

