




31064

COMMUNE DE BENQUE-DESSOUS-ET-DESSUS

PLAN DE PREVENTION DES RISQUES NATURELS PREVISIBLES (P.P.R.)

- 1 Numéro de zone
-  Zones directement exposées aux risques
 - zones à risque fort
 - zones à risque moyen
 -  Zones non directement exposées aux risques
 -  Périmètre d'application du règlement P.P.R.




Echelle 1:5000

Elaboré en Mars 2000

Direction Départementale de l'Agriculture et de la Forêt de la Haute-Garonne

Service Interdépartemental de Restauration des Terrains en Montagne de l'Ariège et de la Haute-Garonne



MINISTÈRE DE L'AGRICULTURE ET DE LA PÊCHE