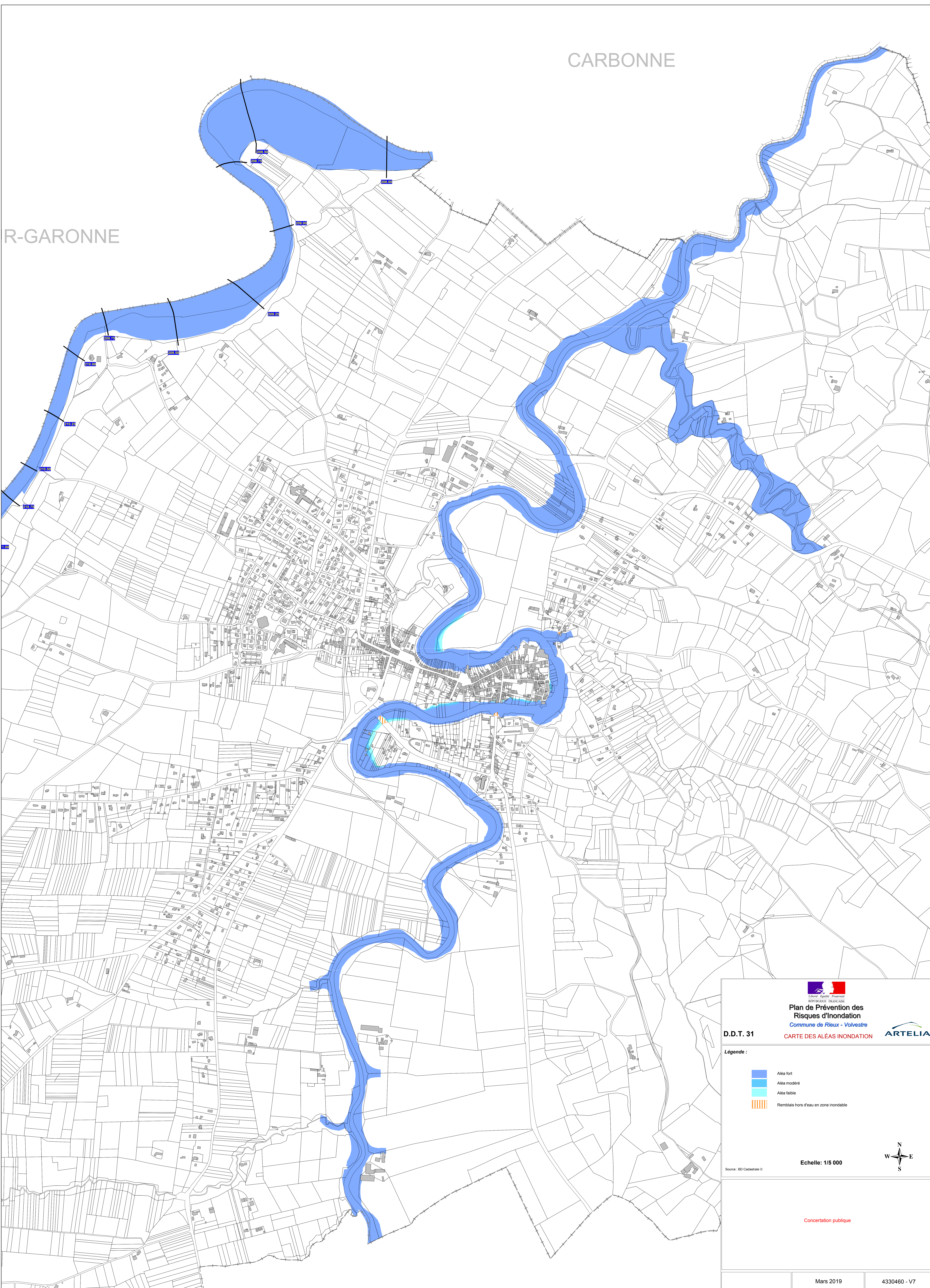




CARBONNE





R-GARONNE




REPUBLIC FRANÇAISE
Plan de Prévention des Risques d'Inondation
Commune de Rieux - Volvestre
CARTE DES ALÉAS INONDATION 


D.D.T. 31

Légende :

-  Aléa fort
-  Aléa modéré
-  Aléa faible
-  Remblais hors d'eau en zone inondable

Source: BD Cadastre ©

Echelle: 1/5 000



Concertation publique

Mars 2019 4330460 - V7