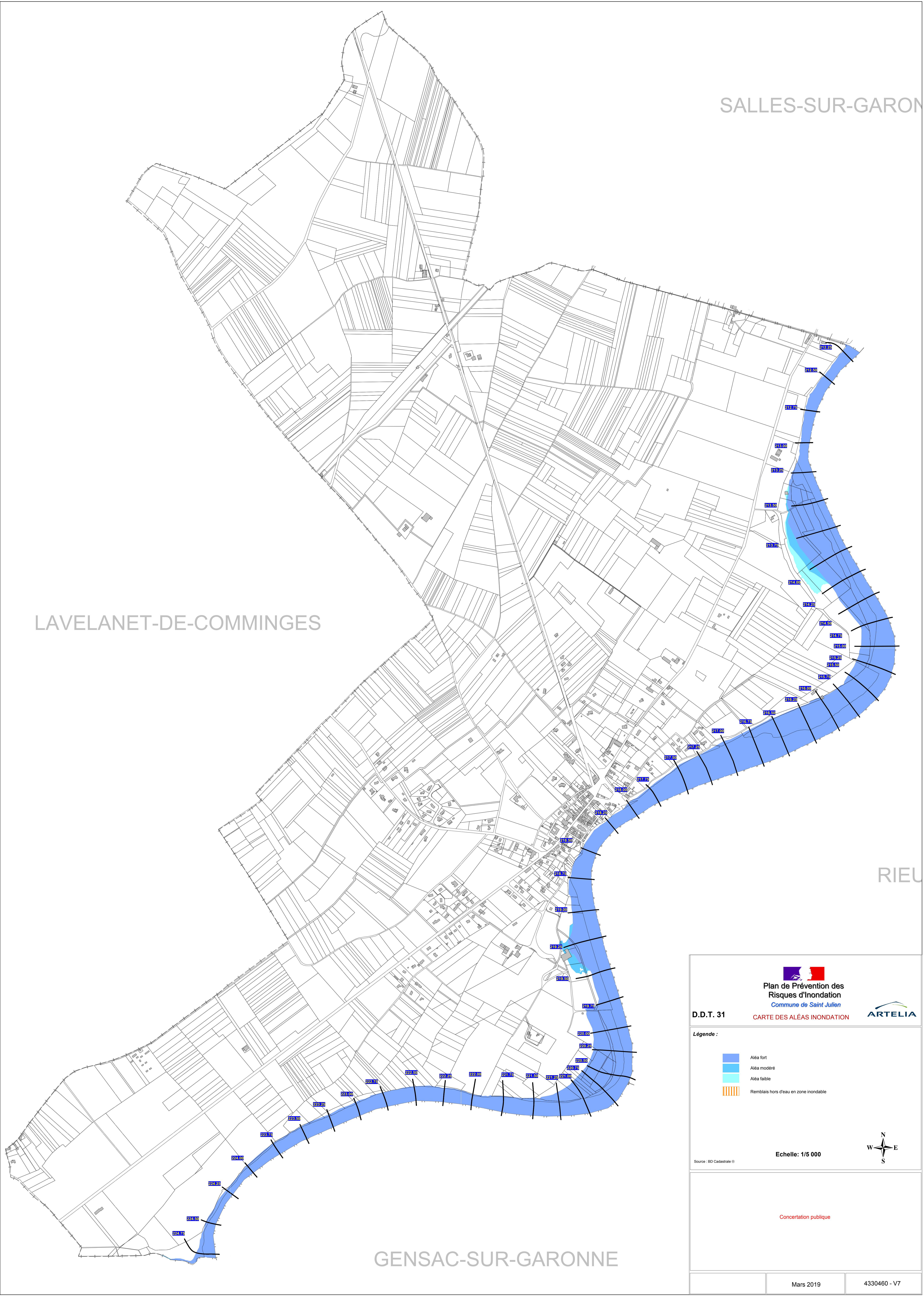



SALLES-SUR-GARON


LAVELANET-DE-COMMINGES

RIEU

GENSAC-SUR-GARONNE





Plan de Prévention des Risques d'Inondation
 Commune de Saint-Julien

D.D.T. 31 
CARTE DES ALÉAS INONDATION

Légende :

- Aléa fort
- Aléa modéré
- Aléa faible
- Remblais hors d'eau en zone inondable

Source : BD Cadastre® Echelle: 1/5 000



Concertation publique

Mars 2019	4330460 - V7
-----------	--------------