







Plan de Prévention des Risques d'Inondation
 Commune de Saubens
D.D.T. 31 **CARTE DES ALÉAS INONDATION** 

Légende :
 Aléa fort
 Aléa modéré
 Aléa faible
 Remblais hors d'eau en zone inondable
 Isocote de la crue de référence

Echelle : 1/5 000
 Source : BD Cadastre ©


Concertation publique