
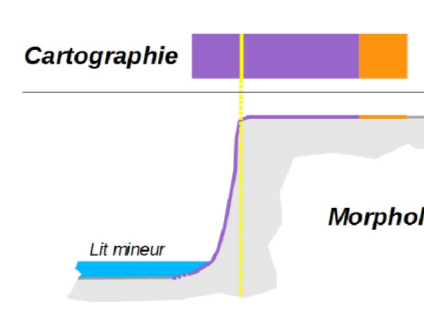



 **Plan de Prévention des Risques Naturels**
du bassin versant Garonne Moyenne :
Mouvement de terrain
CARTE DES ALÉAS





Commune de Marquefave
feuille ouest


Mouvements de terrains affectant les berges de la Garonne et des affluents :

Escarpement de berge


 Aléa fort (escarpement)	
 Sommet de berge	
 Aléa fort (recu)	
 Aléa moyen (recu)	

Mouvements de terrains (hors berges de la Garonne et des affluents) :

 Aléa fort
 Aléa moyen
 Aléa faible
 Zone d'aggravation potentielle de l'aléa

 Lit mineur des cours d'eau (emprise indicative)

Version de la concertation publique

 Réalisation et édition : Alp'Géorisques - Mars 2019 Echelle : 1/5 000