



 **Plan de Prévention des Risques Naturels
du bassin versant Garonne Moyenne :
Mouvement de terrain**
CARTE DES ALÉAS





Commune de Mauzac


Mouvements de terrains affectant les berges de la Garonne et des affluents :

Escarpement de berge


	Aléa fort (escarpement)
	Sommet de berge
	Aléa fort (recul)
	Aléa moyen (recul)

Mouvements de terrains (hors berges de la Garonne et des affluents) :

	Aléa fort
	Aléa moyen
	Aléa faible
	Zone d'aggravation potentielle de l'aléa

 Lit mineur des cours d'eau (emprise indicative)

Version de la concertation publique

 Réalisation et édition : Alp'Géorisques - Mars 2019

Echelle : 1/5 000