



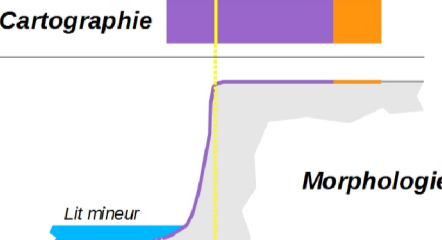

**Plan de Prévention des Risques Naturels**  
**du bassin versant Garonne Moyenne :**  
**Mouvement de terrain**  
**CARTE DES ALÉAS**

**Commune de Rieux-Volvestre**  
**feuille est**





**Mouvements de terrains affectant les berges de la Garonne et des affluents :**


**Escarpement de berge**

	Aléa fort (escarpement)
	Sommet de berge
	Aléa fort (recu)
	Aléa moyen (recu)




**Mouvements de terrains (hors berges de la Garonne et des affluents) :**

	Aléa fort
	Aléa moyen
	Aléa faible
	Zone d'aggravation potentielle de l'aléa

 L1 mineur des cours d'eau (emprise indicative)

**Version de la concertation publique**

 Réalisation et édition : Alp'Géorisques - Mars 2019

Echelle : 1/5 000