
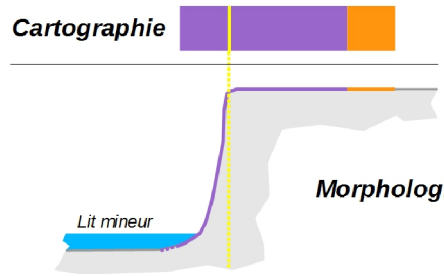







 **Plan de Prévention des Risques Naturels**  
du bassin versant Garonne Moyenne :  
Mouvement de terrain  
**CARTE DES ALÉAS**


**Commune de Saint-Julien-sur-Garonne**

**Mouvements de terrains affectant les berges de la Garonne et des affluents :**


 Aléa fort (escarpement)	
 Sommet de berge	
 Aléa fort (recu)	
 Aléa moyen (recu)	

**Mouvements de terrains (hors berges de la Garonne et des affluents) :**

 Aléa fort
 Aléa moyen
 Aléa faible
 Zone d'aggravation potentielle de l'aléa

 Lit mineur des cours d'eau (emprise indicative)

**Version de la concertation publique**

 Réalisation et édition : Alp'Géorisques - Mars 2019 Echelle : 1/5 000