













**Plan de Prévention des Risques d'Inondation**  
Commune de Gensac sur Garonne


**D.D.T. 31**    **CARTE DU ZONAGE RÉGLEMENTAIRE**    

**Légende :**

	Zone rouge (Ri, Rg, Re, Rie, Rig)	i : inondation
	Zone d'interdiction	e : escarpement ou recul de berge
	Zone rouge hachurée (RHg)	g : glissement de terrain
	Zone de prescriptions	
	Zone rouge hachurée (RH)	
	Zone d'interdiction sauf activité agricole (champ d'expansion)	
	Zone bleue forcée (BFe ou BFg)	
	Zone de prescriptions	
	Zone grise hachurée (GHg)	
	zone d'aggravation de l'aléa mouvement de terrain	

 222.00 Isocotes de la crue de référence (m NGF)

Echelle: 1/5 000



Source : BD Cadastre ©

**CONCERTATION PUBLIQUE**

Juin 2020	4330460 - V9
-----------	--------------