










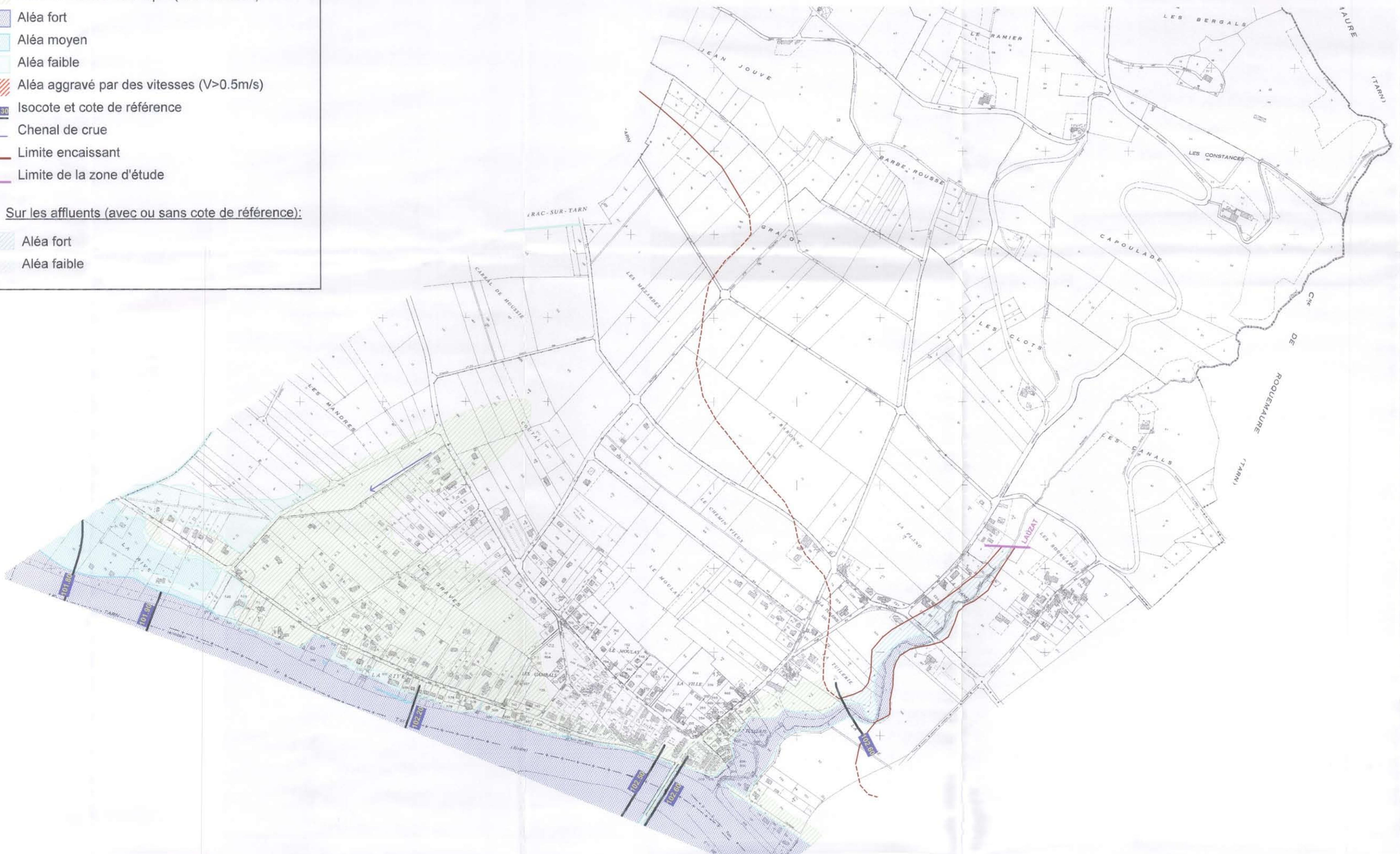
Légende

Sur le Tarn :

-  Zone inondable historique (cru de 1930)
-  Aléa fort
-  Aléa moyen
-  Aléa faible
-  Aléa aggravé par des vitesses ($V > 0.5m/s$)
-  Isocote et cote de référence
-  Chenal de crue
-  Limite encaissant
-  Limite de la zone d'étude

Sur les affluents (avec ou sans cote de référence):

-  Aléa fort
-  Aléa faible



P.P.R. approuvé
le : 31 DEC. 2008

Direction
Départementale
de l'Équipement
Haute-Garonne
Service Risques
et Sécurité

**Plan de Prévention des Risques
Inondation**

Commune de Mirepoix-sur-Tarn

Carte des aléas

Echelle: 1/5000 sur fond cadastral

DATE	DESIGNATION
Décembre 2008	Dossier d'approbation

